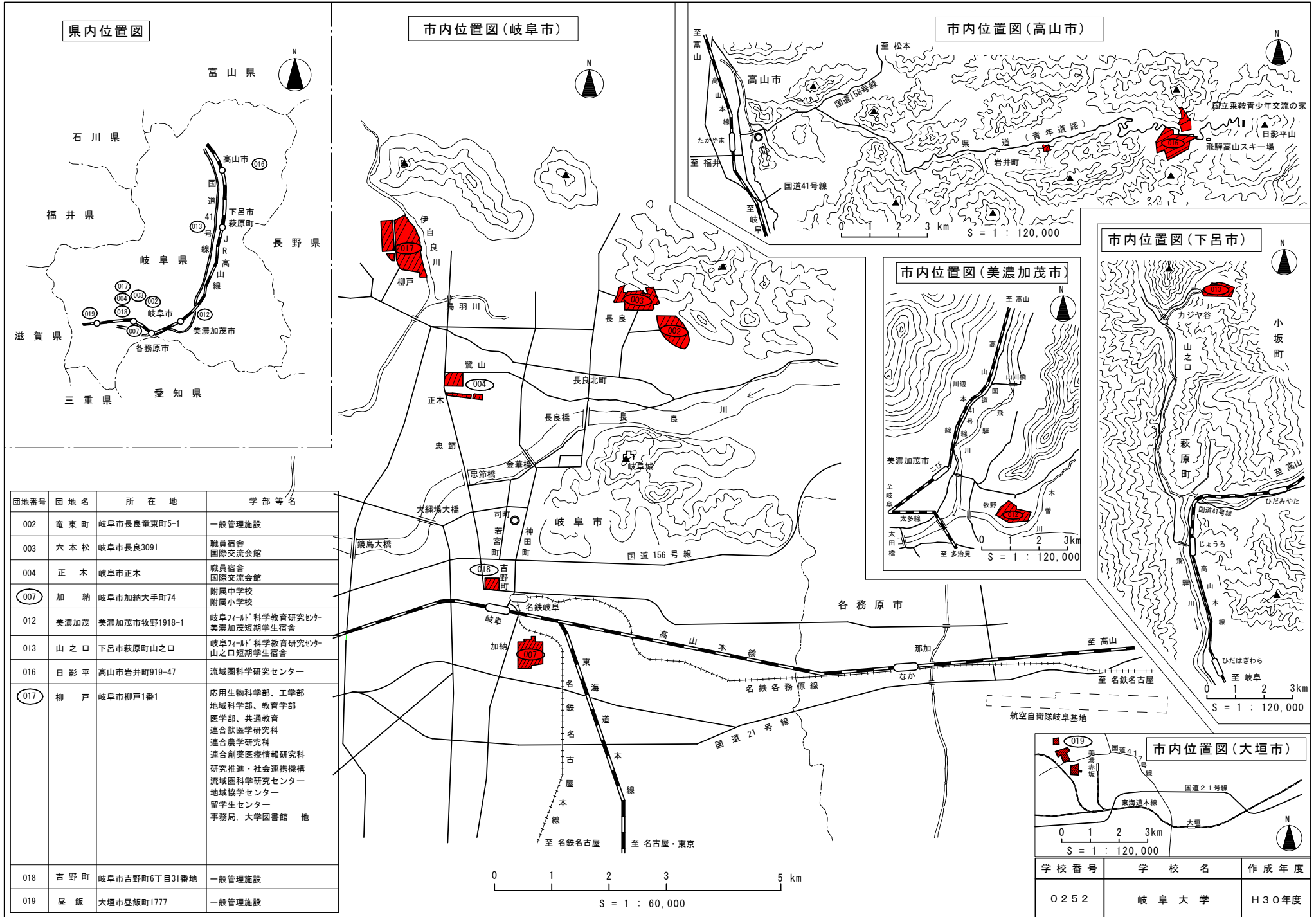
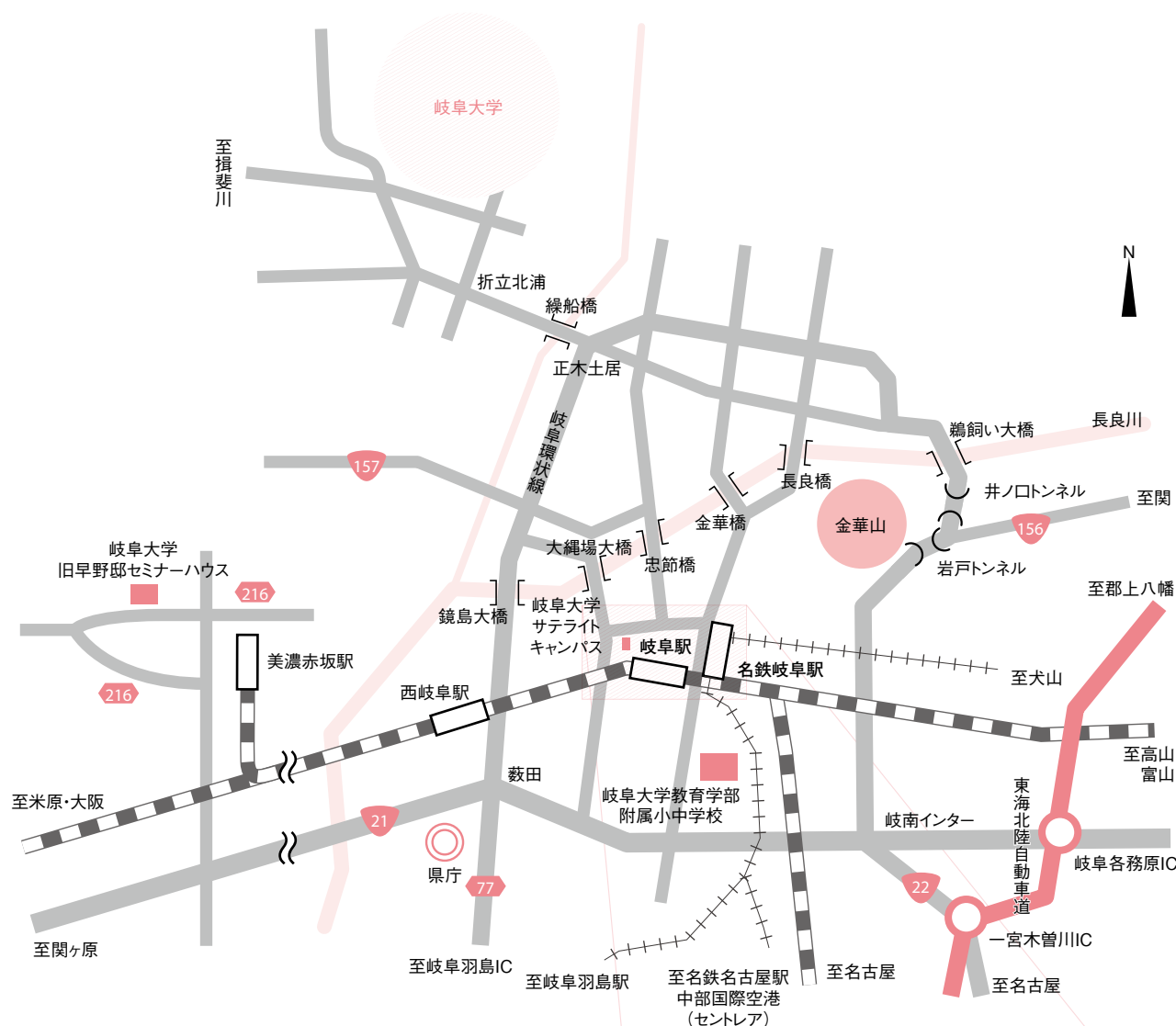


案 内 図



学校番号	学校名	作成年度
0252	岐阜大学	H30年度

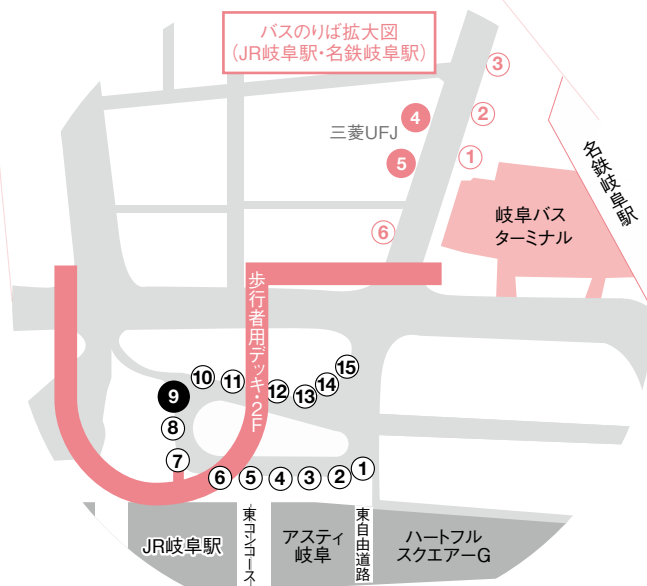


バスのりば案内

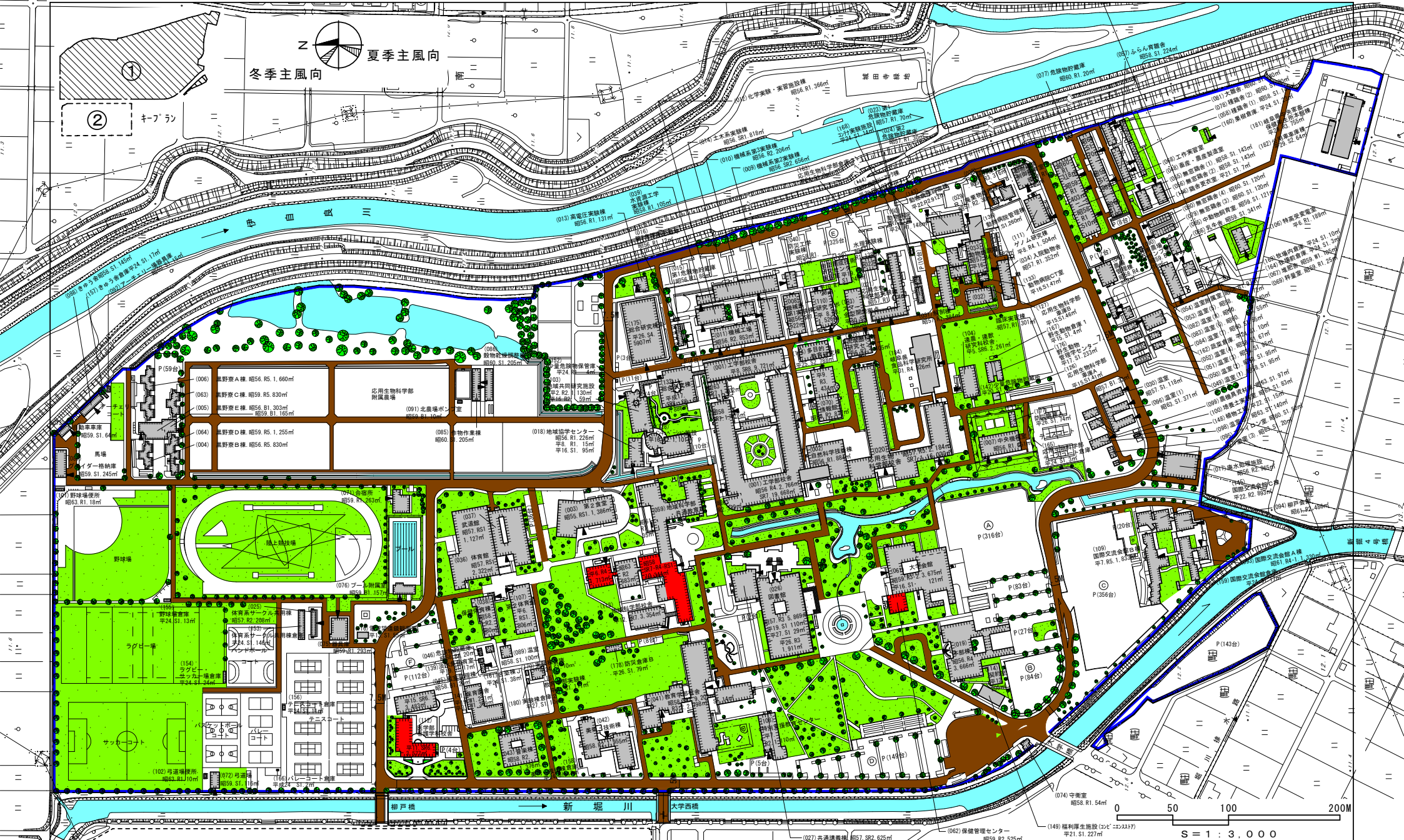
JR 岐阜駅北口・バスターミナルのりば				
のりば	路線名	系統	行先	所要時間
JR 岐阜 -9	岐阜大学・病院線	C70	岐阜大学病院	約30分
JR 岐阜 -9	岐阜大学・病院線	C71	岐阜大学病院	清流ライナー 約25分
JR 岐阜 -9	岐阜大学・病院線	C72	岐阜大学病院	直行 約25分
JR 岐阜 -9	岐阜大学・病院線	C72	岐阜大学	直行 約30分
JR 岐阜 -9	岐南町線(長良橋経由)	N45	岐阜大学病院	約35分

名鉄岐阜のりば				
のりば	路線名	系統	行先	所要時間
名鉄岐阜 -5	岐阜大学・病院線	C70	岐阜大学病院	約30分
バスターミナル-E	岐阜大学・病院線	C72	岐阜大学病院	直行 約25分
バスターミナル-E	岐阜大学・病院線	C72	岐阜大学	直行 約30分
名鉄岐阜 -4	岐南町線(長良橋経由)	N45	岐阜大学病院	約35分

- ・バスはすべて「岐阜大学」に停車。バス系統 C は、忠節橋経由
- ・直行便は、学休日、土・日曜日運休
- ・清流ライナーは、岐阜大学まで3つの停留所のみ停車する130名乗車可能な連節バス



配置図



敷地面積	建築面積	建物延面積	建ぺい率	容積率	全学生数	学部等名	団地番号	団地名	所在地	学校番号	学校名	作成年度
656,584 m ²	95,714 m ²	290,017 m ²	14.6 %	44.2 %	6,841 人	応用生物科学部、工学部、医学部、地域科学部、教育学部、全学共通教育連合大学院、研究推進・社会連携機構、流域圏科学研究センター、地域協学センター、岐阜フィールド科学研究センター、家畜病院、特別支援教育センター、医学部附属病院本院、大学事務局、大学図書館、地	017	柳戸	岐阜市柳戸1番1	0252	岐阜大学	H30年度